

PROVINCIA DE ANTA

SECTOR ANTACASA

CERRO MOLLOHUAMAN

SECTOR CHAUPISUYO


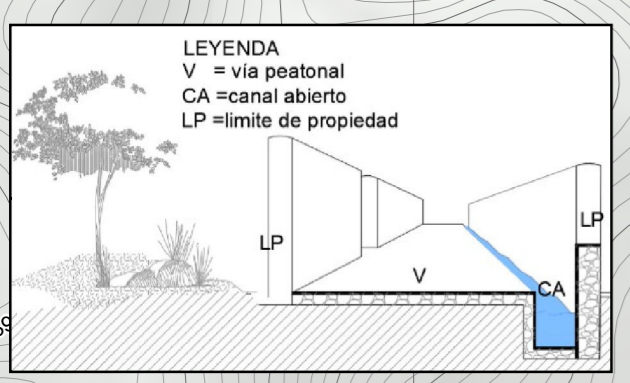
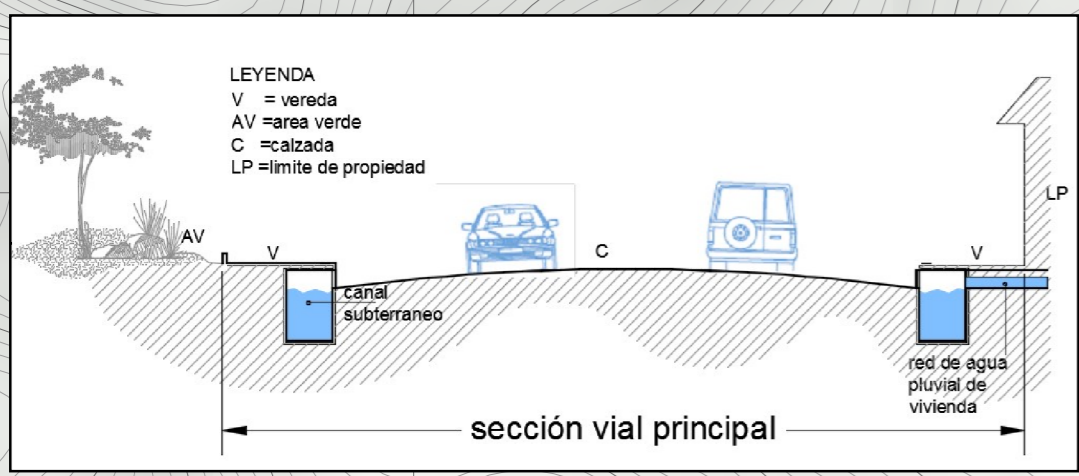
SECTOR MUSCAPUJIO

SECTOR QOLLANA

CERRO MOLLOHUAMAN

SECTOR QUEBRADA QUELLOCOCHA

SECTOR NUEVA URBANIZACIÓN



LEYENDA

Base cartográfica

- Límite Distrital Referencial
- ~ Curva de nivel primaria
- ~ Curva de nivel secundaria
- ▭ Sectores de estudio
- ▭ Humedal
- ▭ Ámbito del esquema de ordenamiento

Sistema integral de drenaje de aguas pluviales

- Canales abiertos y subterráneos en vía principal
- Canales abiertos en mampostería de piedra en vía vehicular y peatonal
- Evacuación de aguas pluviales (orientación de drenaje)
- Colector natural de aguas pluviales (quebradas/ríos)
- Colector principal
- Colector secundario
- Vertiente natural
- Zonas de infiltración
- Zonas con mayor área de infiltración
- Zonas con menor área de infiltración

Cusibamba-Corcora
INSTITUCIÓN DE INVESTIGACIONES Y SERVICIOS

ESCALA GRÁFICA

SISTEMA DE COORDENADAS:
WGS 1984 UTM Zone 18S
Proyección: Transverso Mercator
Datum: WGS 1984
False Easting: 500,000,000
Central Meridian: -75,0000
Scale Factor: 0,9996
Latitude Of Origin: 0,0000
Units: Meter

<p>GOBIERNO MUNICIPAL DEL CUSCO</p>	<p>GERENCIA DE DESARROLLO URBANO Y RURAL</p>	<p>SUBGERENCIA DE ORDENAMIENTO TERRITORIAL PROVINCIAL</p>	<p>PROYECTO: MEJORAMIENTO DEL SERVICIO DE ORDENAMIENTO TERRITORIAL EN LA MUNICIPALIDAD DE CUSCO</p>
<p>PLAN: ESQUEMA DE ORDENAMIENTO URBANO 2018-2028</p>			
<p>MAPA: SISTEMA INTEGRAL DE DRENAJE DE AGUAS PLUVIALES</p>			
<p>FUENTE: ION GRUPO TÉCNICO ECU MTC-PROVIAS POM CUSCO-SOOTP PDU-CUSCO-SOOTP</p>	<p>ELABORADO POR: Equipo técnico ECU</p>	<p>ESCALA: 1 : 5,000</p>	<p>CÓDIGO DE MAPA: MP-21</p>
<p>Los límites territoriales en el presente documento son referenciales (Ley 27785 - Sin disposición transitoria)</p>			<p>FECHA: JULIO 2018</p>

